

---

**Rapport de Diagnostic Préliminaire**  
**Province de Tanganyika, Territoire de MANONO**

**Zone de sante de Kiambi**  
**Aire de sante de Kazingu /Kayumba**  
**Axes KIAMBI- KAYUMBA et KIAMBI-KAZINGU**

**Dates du Diagnostic : Novembre 22**

Pour plus d'information, Contactez :

**Elie MURHULA** ([elie.murhula@crs.org](mailto:elie.murhula@crs.org))  
Téléphone : +243 81 66 55 372

**Lisa IKAMBA** ([lisa.ikamba@crs.org](mailto:lisa.ikamba@crs.org)) Téléphone : +243817609111

---

## **I. Aperçu de la situation**

### **I.1. Description de la zone**

Les axes Kiambi-Kayumba et Kiambi-Kazingu sont situés dans le territoire de Manono et tous font partie du secteur Luvua. L'axe **Kiambi-Kayumba** est composé des plusieurs localités mais celles ayant fait l'objet de cette évaluation sont à dix dont : Nsambo, Bitambo, Kayumba qui sont accessibles et Kahambile, Mutuba, Kabwala Kankuluntu, Kibumba, Kalunulungu, Kabangu les non accessibles.

Quant à l'axe **Kiambi-Kazingu**, seize localités ont fait l'objet de cette évaluation dont : Djibwe, Mwika, Mpweto, Kisongo, Musinoy, Nsanga, Kazingu, Mwelu, Ngongwe, Kasumbi, Nyembwe, Penge Kyatukwa qui sont accessibles et Porbi, Mwale, Kiyio les non accessibles. Ces localités se trouvent en majorité dans les aires de santé de Kayumba et Kazingu.

Le contexte de Kayumba et Kazingu sont quasi contraires, l'assassinat du chef de groupement de Mukimbo en territoire de Nyunzu a produit les effets d'entraînement dans le groupement de Kazingu, poussant ainsi la communauté à se déplacer dans différentes zones telles que Kalamata, Mwenge, Pweto, Manono, Mpiana, kiambi, etc.

Quant à Kayumba, c'est depuis 2018 qu'elle était en agitation à cause des attaques à récurrence causées par les conflits intercommunautaires, poussant ainsi la communauté à se déplacer vers les villages de Katonge, Mwila, Pweto, Mutabi, Kiambi et Zambie. C'est suite à la précarité

économique dans les zones de déplacement et par manque des moyens de subsistance, associés à l'accalmie observée dans la zone suite aux sensibilisations et implication faites par les FARDC jadis basés à Kiambi, que la population a commencé à retourner progressivement dans leurs villages de provenance. Les retours de Kayumba ont commencé timidement en 2019 surtout que le chef n'était pas encore de retour, et celui de Kazingu a commencé en janvier 2021, et jusqu'à la période de l'évaluation certains ménages sont en train de retourner.

## 1.2 Objectif de la mission

Faire une évaluation rapide des besoins sur l'axe Kiambi-Kazingu et Kiambi-Kayumba dans le territoire de Manono avec comme objectifs spécifiques :

- Avoir une idée sur la cartographie de différents villages concernés par les mouvements ;
- Avoir une idée sur les besoins prioritaires des ménages retournés ;
- Avoir une idée sur l'accessibilité de la zone en saison sèche et saison pluvieuse ;
- Faire une étude de faisabilité pour une éventuelle assistance en semences.

## II. Méthodologie

En résumé, nous avons recouru aux techniques méthodologiques qualitatives suivantes pour la collecte des données :

- Les entretiens semi-structurés avec des informateurs-clés au niveau du Territoire de Manono entre autres A.T, Chargé de développement du territoire, ITAPEL et au niveau du secteur Luvua avec le chef de secteur, chef de groupement, MCZ.
- 4 focus group dont 2 à Kazingu et 2 à Kayumba intégrant les chefs de localités, la société civile, le directeur des écoles, les infirmiers titulaires, les pasteurs, agriculteurs et quelques femmes influentes.
- Rencontre avec les acteurs intervenants dans la zone : ACTED, CONCERN, Pact Congo, CDJP
- Les observations directes.

**N.B.** La collecte des données liées aux ménages n'a pas été effectuée.

## III. Résultats

### 1) Accessibilité

#### a) Accessibilité physique

Pendant cette **saison sèche, les véhicules dont camions et 4X4 accèdent difficilement** sur les axes Kiambi-Kazingu et Kiambi-Kayumba, suite à l'état de la route en délabrement avancé à

certaines endroits, et des ponts vétustes dont certains ont cédé lors des passages des camions. Le passage pour les Motos, Vélo et à pied ne pose pas problème à part quelques points chauds où les eaux des pluies avaient emporté des parties de la route en laissant ainsi des ravins dans la route.

*b) Accessibilité sécuritaire et la situation sécuritaire*

La sécurité dans la zone est relativement calme. Il n'y a ni FARDC ni la PNC présente dans la zone. Il importe de signaler qu'au niveau de chaque groupement, il y a les hommes fidèles aux chefs de groupement appelés **la police municipale** qui assurent tant soit peu la sécurité du chef et de ses sujets. Au cours de la période d'évaluation, il n'a été rapporté aucun cas d'incident sécuritaire dans la zone.

## 2) Statut et mandat des ménages

*a) Mandat*

Les données collectées auprès des informateurs-clés montrent que sur l'axe Kayumba le retour ont commencé en **Avril 2022 jusqu'à nos jours**. Les zones de provenance de ces ménages sont : Katonge, Mwila, Pweto, Mutabi, Kiambi et Zambie. Quant à l'axe Kazingu, les retours ont commencé **en Janvier 2022 et sont encore en cours**. La population de Kazingu s'est déplacée vers Kalamata, Mwenge, Pweto, Manono, Piana, Kiambi et les derniers ménages à retourner sont arrivés en mai dernier.

*b) Statut*

Par rapport au statut des ménages, la zone est couverte à l'intégralité par les retournés constituant ainsi la totalité de la population.

## IV. Démographie, Cartographie, Coordonnées des villages

Voici les données démographiques estimatives pour les 25 localités des axes Kiambi-Kayumba et Kiambi-Kazingu

**Tableau 1 : Données démographiques et coordonnées**

Groupement	Village/Localité	Distance de Kiambi	# Ménages		GPS		Observation	
			Retournés	Déplacés	Latitude	Longitude		
KAZINGU	Djibwe	8	83	0			<ul style="list-style-type: none"> <li>Zone accessible en saison sèche par 4X4 mais Difficilement accessible par Camion (ponts et bourbiers à renforcer)</li> </ul>	
	Mwika Mpweto	10	333	0	S 007°23'16.90"	E 028°03'32.26"		
	Kisongo	12	19	0	S007°23'55.09"	E 028°04'38.65"		
	Musinoy	14	50	0	S 007°24'45.59"	E 028°05'0.19"		
	NSanga	16	205	0	S 007°25'48.79"	E 028°05'26.54"		
	Kazingu	17	276	0	S 007°26'55.77"	E 028°05'52.52"		
	Mwelu	22	40	0				
	Ngongwe	26	75	0				
	Kasumbi	27	59	0				
	Nyembwe	28	52	0	S 007°24'25.18"	E 028°10'50.12"		
	Penge	29	48	0	S 007°24'31.39"	E 028°11'9.98"		
	Kyatukwa	35	94	0	S007°25'32.04"	E 028°14'11.96"		
<b>TOTAL PARTIEL 1</b>			<b>1334</b>	<b>0</b>				
KAYUMBA	Sambo	38	49	0	S 007°25'52.63"	E 028°15'30.86"	ZONE Inaccessible par véhicule et accessible qu'à pied.	
	Bintambo	38.5	185	0				
	Kayumba	39	253	0	S 007°25'54.55"	E 028°16'31.40"		
	<b>TOTAL PARTIEL 2</b>			<b>487</b>	<b>0</b>			
	<b>TOTAL 1 et 2</b>			<b>1821</b>	<b>0</b>			
	Kahambile	9	17	0				
	Mutuba	18	47	0				
	Kabwala	20	107	0				
Kankuluntu	20	136	0					

	Kikumba	20	34	0		
	Kangulungu	20	34	0		
	Kabangu	30	69	0		
	<b>Total Partiel 3</b>		<b>444</b>	0		
Kazingu	Porbi	31	22	0		
	Mwale	34	50	0		
	Kiyo	42	64	0		
	<b>Total partiel 4</b>		<b>136</b>	0		
	<b>Total 3 et 4</b>		<b>580</b>	0		
	<b>TOTAL GENERAL</b>		<b>2401</b>	0		



*Update Axe Kazingu et Kayumba \_Territoire de Manono*

**Commentaires** : Il ressort de ce tableau que 2401 ménages sont retournés des différents lieux de déplacement

pour les deux axes. De ces chiffres, 1821 ménages retournés dont 1334 sur l'axe Kazingu et 487 sur l'axe

Kayumba vivent dans les zones plus ou moins accessibles par véhicules surtout en saison sèche et 580 ménages

retournés dont 136 de Kazingu et 444 de Kayumba, sont dans les zones inaccessibles par véhicule.


Il importe de signaler que ces données statistiques ont été collectées au Centre de santé de Kazingu et celui de



Kayumba ainsi qu'au Bureau de la zone de santé. Compte tenu de l'état de la route, l'équipe d'évaluation n'est

pas arrivée dans les zones inaccessibles et elle s'est arrêtée au niveau de chef-lieu de ces deux groupements.

## V. Besoins prioritaires des ménages

Tableau 2 : Besoins prioritaires

Besoins identifiées (en ordre de priorité par secteur, si possible)	Recommandations pour une réponse immédiate	Groupes ciblés
<ul style="list-style-type: none"> <li>AME, Ustensiles de cuisine, Habits, Support de couchage et bidons.</li> </ul> 	Distribution directe des AME ou à travers des foires.	Retournés

<p>☐ <b>Eau Potable</b></p>   <p>Unique Point d'eau de Kazingu</p> <p>Rivière Kiminu, source d'eau de boisson de la pop de Kayumba.</p>	<p>Plaidoyer pour la construction des forages à Kayumba et réhabilitation à Kazingu.</p>	<p>Retournés</p>
<p>☐ <b>Sécurité alimentaire</b></p>	<p>Distribution ou Foire aux Vivres, Distribution des intrants agricoles.</p>	<p>Retournés</p>
<p>☐ <b>Education</b></p>	<p>Réhabilitation des bâtiments des écoles, besoin des bancs et matériels didactiques</p>	<p>Retournés</p>

**Alerte** : Actuellement tout le territoire de Manono fait face à des **différentes maladies qui s'attaquent aux légumineuses, aux céréales et aux tubercules**, ce qui met la population dans une situation d'insécurité alimentaire, laquelle pourra s'aggraver si les solutions ne sont pas trouvées. **L'ITAPEL-Manono** (Inspection Territoriale de l'Agriculture, Pêche et Elevage) a aussi confirmé cette attaque de culture de manioc sur toute l'étendue du territoire de Manono, pour ce fléau il soupçonne **la Mosaïque (CMD)** qui se voit à travers le jaunissement des feuilles de manioc, **la Striure brune (CBSD)** et l'infection des cultures par les **champignons**, lesquels conduisent au pourrissement des tubercules comme déclarés par la population. Et jusque là l'ITAPEL avait partagé ces informations à sa hiérarchie et est en attente du prélèvement d'un échantillon à envoyer pour l'analyse au labo afin d'avoir des précisions sur ces attaques.



Le secteur éducatif relève aussi des besoins énormes car les infrastructures présentent un grand risque de protection et peuvent s'écrouler sur les enfants. Aussi ils manquent des bancs et pupitres, matériels didactiques, classes pléthoriques au degré élémentaire, etc.

## VI. Analyse des conflits

Que ce soit chez les bantus comme chez les Twa, l'assistance est très attendue, les assistances humanitaires qui n'intègrent pas ces deux couches peuvent attiser les conflits dans la zone alors que les relations sont en train de se stabiliser.

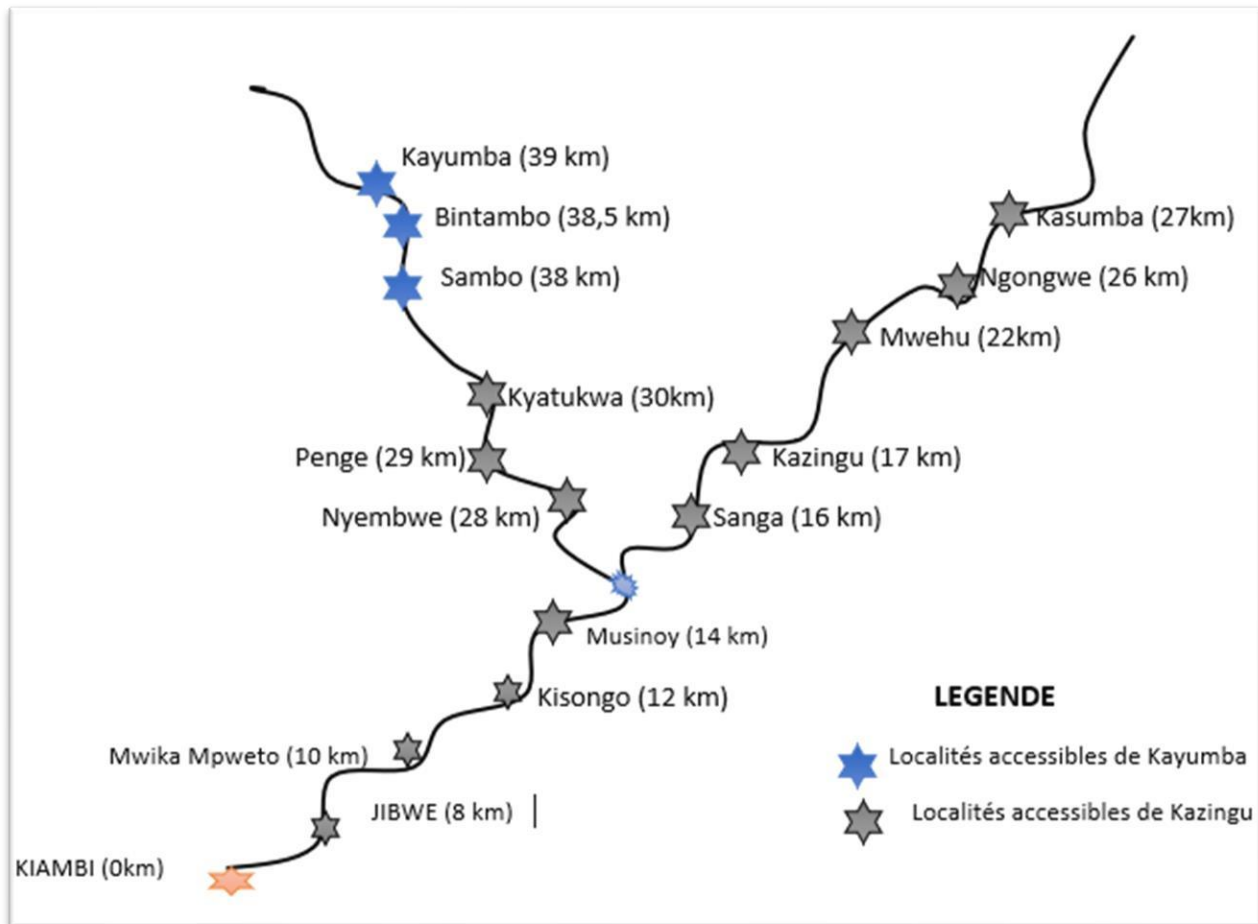
## VII. Réponses humanitaires dans la zone

L'axe Kayumba fut assisté en 2020 en Abris par CONCERN, AVSI et MDA y interviennent en santé, spécifiquement en nutrition, respectivement pour les cas de MAM, et MAS.

Quant à l'axe Kazingu, à part les assistances en santé effectuées par les organisations ci-évoquées, il n'y a jamais eu d'autres assistances. Toutes fois les besoins en santé dans ces deux axes sont toujours remarquables : Manque des médicaments, infrastructures non adaptées, absence de lit d'accouchement, etc.

**N.B.** Il sied de signaler que cinq jours avant cette évaluation, l'APEDE, qui est une organisation partenaire au PAM venait de terminer les enregistrements des ménages sur ces deux axes mais le type d'assistance n'est pas déterminé après l'enregistrement.

**Fig 1 : Carte KAYUMBA-KAZINGU**



## VIII Remmendations

- Pour bien livrer les assistances dans la zone, il est recommandable de mener un plaidoyer au cluster logistique afin de réhabiliter les 5 ponts ainsi que les différents bourbiers, qui bloqueront certainement l'accès en saison pluvieuse ;
- La zone étant en crise alimentaire à la suite des maladies qui s'attaquent aux légumineuses, aux céréales et aux tubercules, le plaidoyer aux acteurs humanitaires intervenants en agriculture afin de cerner et éradiquer ces maladies est recommandable car cela peut impacter négativement sur la qualité et rendement des récoltes en cas d'un appui en semences ;
- Mobilisation de la communauté via les leaders locaux pour l'entretien de cette route et le renforcement des ponts à l'aide de tronc d'arbre.